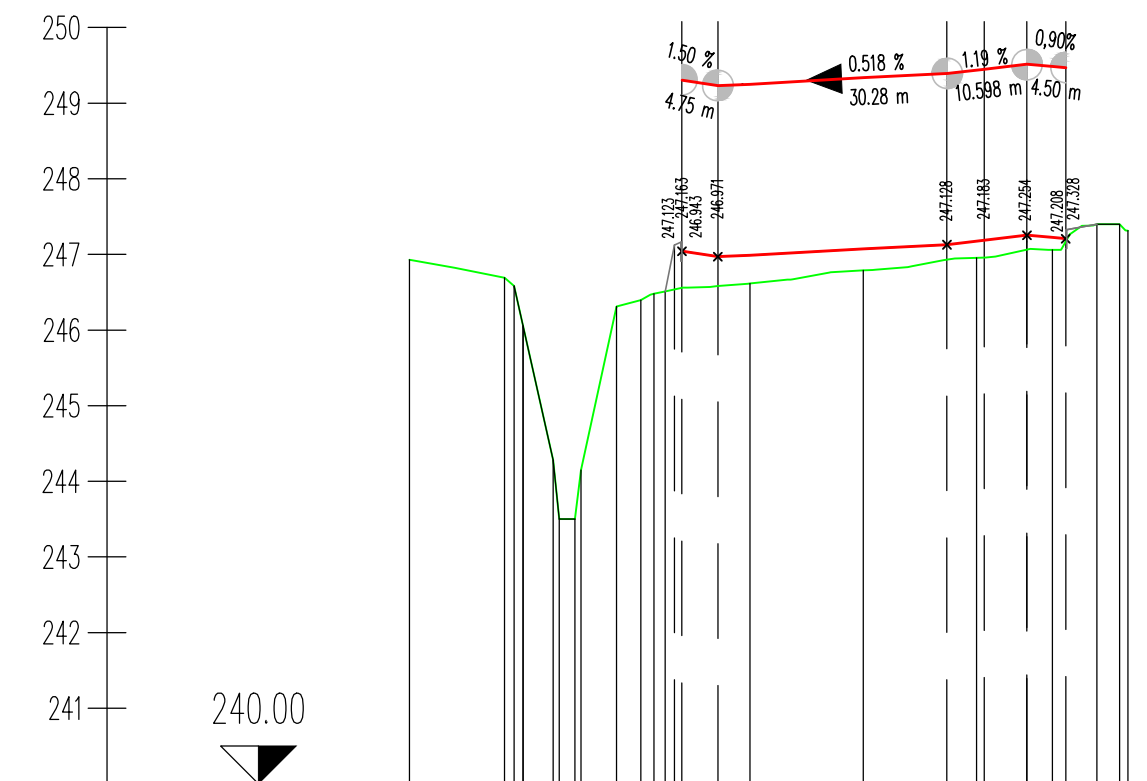





PROFIL-1: OS\_0  
 MERILO 1:1000/100



OZNAKE PROFILOV	P1 15.000 P2 15.000 P3 15.000 P4 15.000 P5 15.000 P6 0.000 P7 0.000 P8
STACIONAŽE	12.57 13.00 13.00 13.77 14.86 15.95 16.99 17.99 45.00 60.00 75.00 85.00 90.88 95.00
KOTE TERENA	246.930 246.89 246.96 246.96 246.96 246.96 246.96 246.96 246.814 246.814 246.788 246.955 247.061 247.395 247.315
KOTE NIVELETE	246.993 247.071 247.175 247.224
PREME IN KRIVINE	Desno — Krivina — Levo — Prema d=95.00
PREČNI NAGIBI	Levi rob — l. rob — Desni rob — d. rob — -2.00%

A=0.25 m<sup>2</sup>

sprememba		opis spremembe		datum	
naročnik:  Občina Pesnica Pesnica pri Mariboru 43a 2211 Pesnica pri Mariboru			cesta/lokacija: <b>Pernica ob R2-449/0314</b>		
projektant:  <b>BPI</b>		projektant načrta:  <b>BPI</b>		objekt: <b>Kolesarski poligon - Šmarješki park koles</b>	
vrsta projekta: <b>PZI</b>		št. projekta: <b>611</b>		vrsta projekta: <b>PZI</b>	
št. načrta: <b>611-KOL</b>		datum: <b>oktober 2019</b>		vrsta načrta: 2 Načrti s področja gradbeništva 2/1 Načrt kolesarskega poligona	
ime in priimek		id. številka		vsebina/ naslov risbe:	
vodja projekta: Milivoj Ročenič udig		G-0116		<b>VZDOLŽNI PROFIL</b>	
vodja načrta: David Sladovič udig		G-3793			
sodelavec projekta:				merilo: 1:1000/100	
št. odseka:		arh. št.: <b>004.2417</b>		številka DN: <b>611 BPI</b>	
		faza/objekt:		št. lista: <b>9</b>	
		šifra risbe: <b>G.142</b>		prstor za črtno kodo:	
Vse pravice pridržane. Projektna dokumentacija je last podjetja BPI d.o.o., ki je tudi nosilec avtorskih pravic. Brez pisne odobritve podjetja ni dovoljena uporaba ali razmnoževanje dokumentacije niti v delni niti v kakršni koli drugi obliki.					