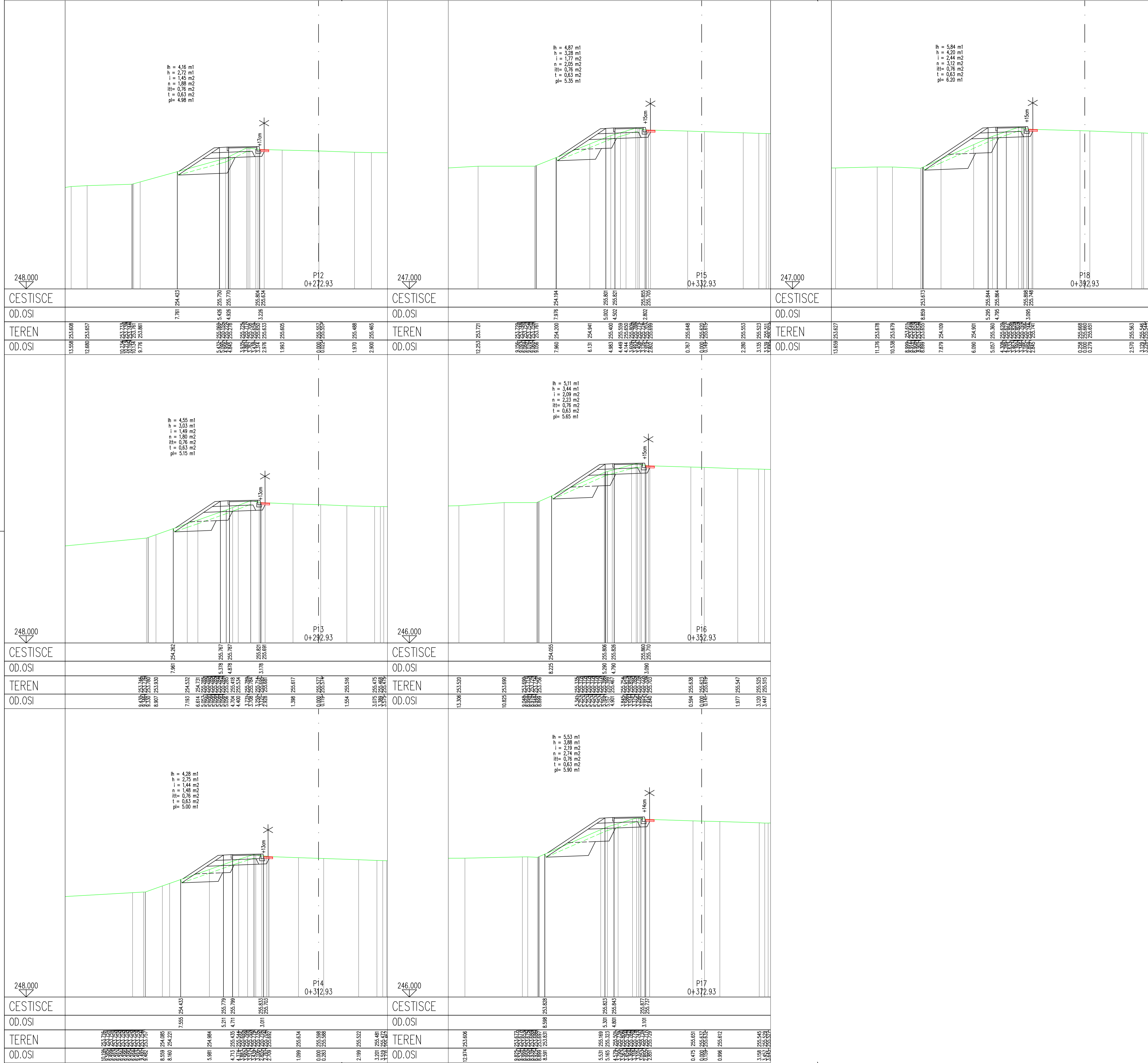
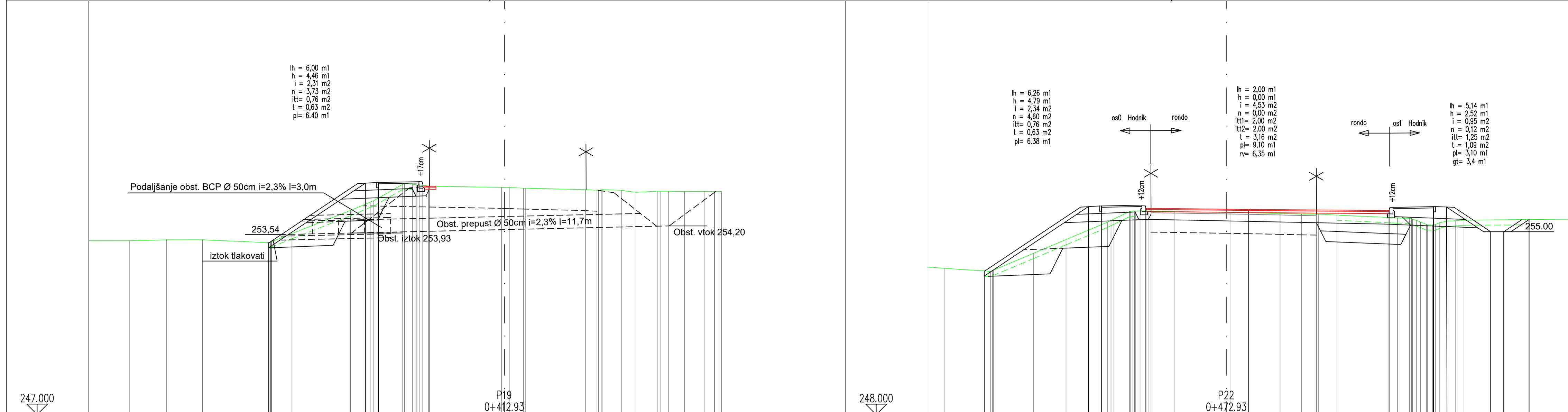


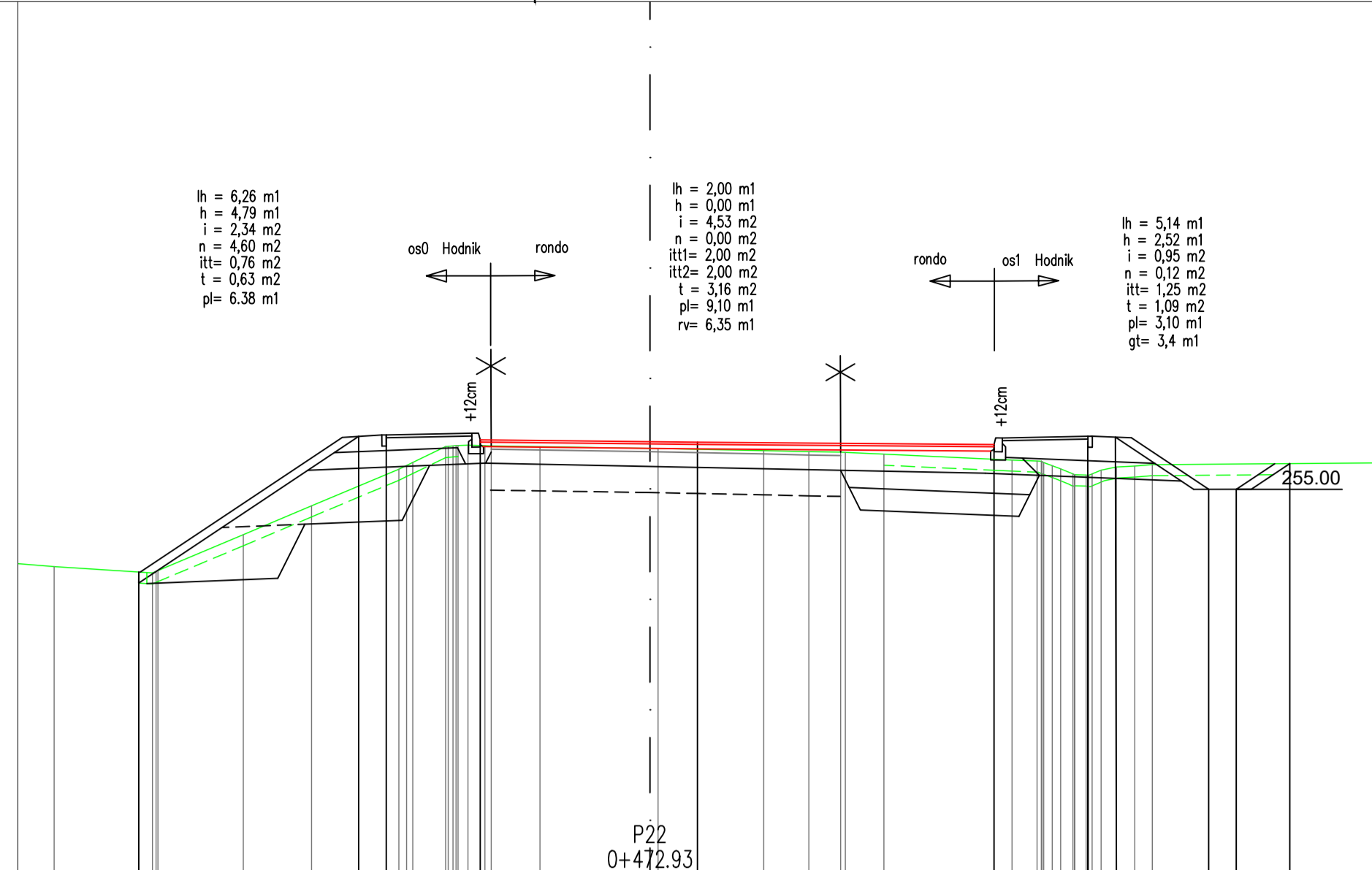
sprememba		opis spremembe		datum	
naročnik: Občina Pesnica Pesnica pri Mariboru 43a 2211 Pesnica pri Mariboru					
cestn./lokalna: LC 310101 Pesnica - Sp. Dobrenje in LC 310111 Strelišče - Avguština					
odsek: LC 310101 od km 0,101 do km 0,481 LC 310111 od km 0,000 do km 0,846					
projektant: BPI					
projektant/načrt: BPI					
vrsta projekta: IZN št. projekta: 615					
št. načrta: 615-CES datum: oktober 2019					
vrsta načrta: 2 Načrt s področja gradbeništva 211 Načrt ceste					
ime in priimek		id. številka		osebno/ nazov risarja	
vodi projekta: Milivoj Ročenovič udig		G-0116		PREČNI PROFILI OS 0	
vodi načrta: David Slodovič udig		G-3793		P3-P11	
sodrževalnik projekta: David Slodovič udig		G-3793		merilo: 1:100 številka DN: 610 BPI št. lista: 35	
št. odseka:		ozn. št.:		stanj./objekt:	
				007.2105 G.132.1.1	
vsebina/ naslov risbe:					
prostor za črtno kodo:					
vse pravice pridržane. Projektna dokumentacija je lasti podjetja BPI d.o.o., ki je tudi nosilec vseh pravic. Brez pisanega odobrenja podjetja ni dovoljena uporaba ali razmnoževanje dokumentacije niti v delni niti v celotni obliki.					



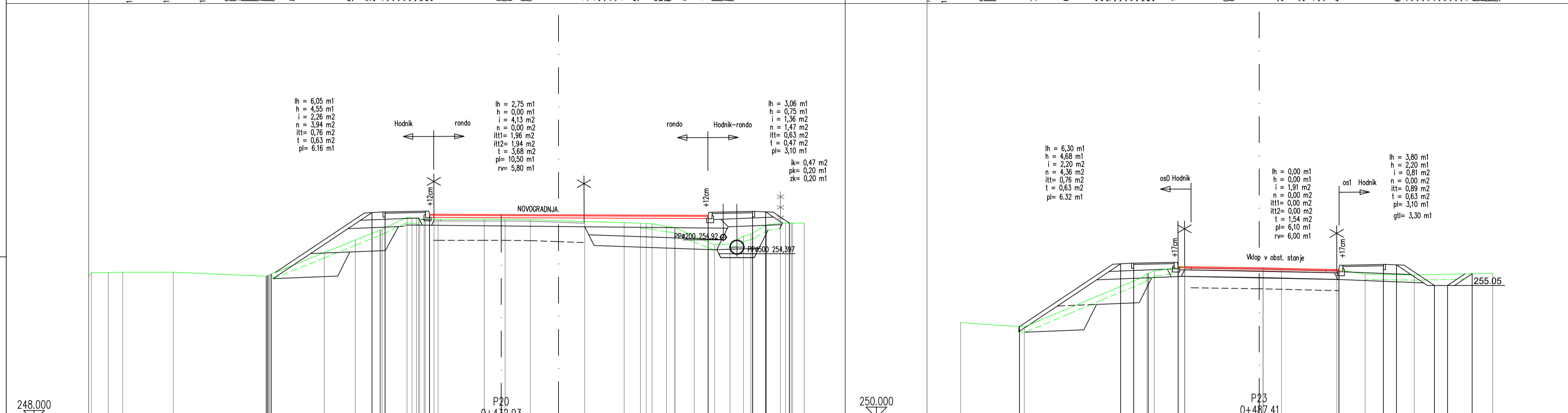
sprememba		opis spremembe		datum	
naročnik: Občina Pesnica Pesnica pri Mariboru 43a 2211 Pesnica pri Mariboru					
cestna/komunika: LC 310101 Pesnica - Sp. Dobrenje in LC 310111 Strelišče - Avguštin					
odsek: LC 310101 od km 0,101 do km 0,481 LC 310111 od km 0,000 do km 0,846					
projektant: BPI		projektant/načrt: BPI			
vrsta projekta: IZN		št. projekta: 615			
št. načrta: 615-CES		datum: oktober 2019			
vrsta načrta: 2 Načrti s področja gradbeništva 211 Načrt ceste					
ime in priimek: Milivoj Ročenovič udig		št. številka: G-0116		vsebina/ naslov risbe: PREČNI PROFILI OS 0 P12-P18	
vodja projekta: David Slodovič udig		št. številka: G-3793		merilo: 1:100	
sodilavec projekta: David Slodovič udig		št. številka: G-3793		št. lista: 36	
št. odseka:		ozn. št.: 007.2105		sifra risbe: G.132.1.2	
Več pravic pridržane. Projektna dokumentacija je last podjetja BPI d.o.o., ki je tudi nosilec vseh pravic. Brez pisanega odobrenja podjetja ni dovoljena uporaba ali razmnoževanje dokumentacije niti v delni niti v katerikoli drugi obliki.					



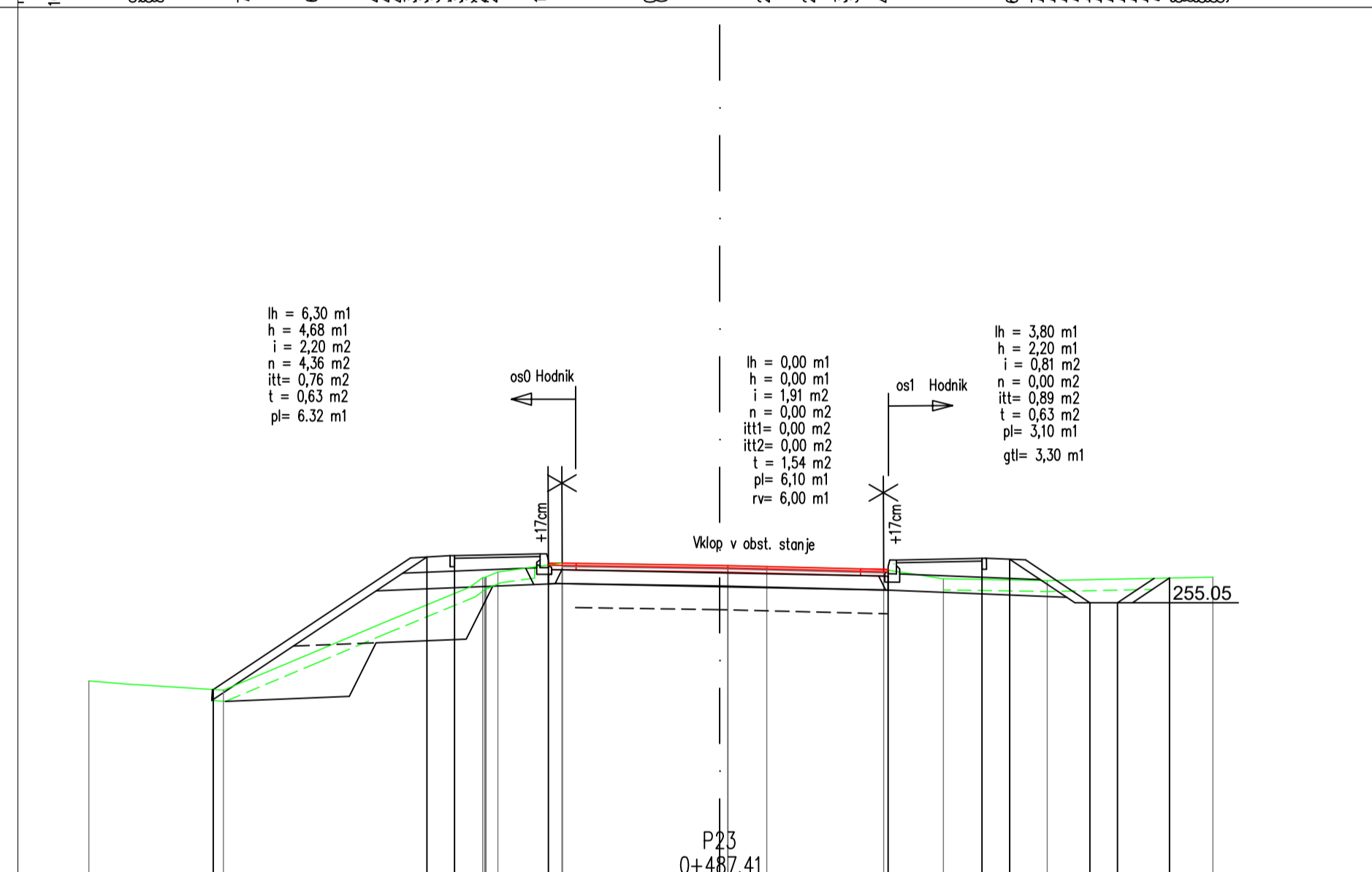
CESTISCE	OD.OSI	14,34 253,648	12,90 253,680	11,54 253,681	8,12 253,919	5,87 254,800	5,14 255,852	4,84 255,872	3,14 255,936	3,09 255,997	3,19 256,072	3,19 256,072	4,48 256,571	5,03 256,492	5,88 255,538	6,88 255,525	7,61 255,527	8,03 255,523	8,03 255,523	8,03 255,523
TEREN	OD.OSI	10,78 253,593	8,26 253,658	5,27 253,974	4,74 255,994	4,56 255,994	4,56 255,994	4,56 255,994	4,56 255,994	4,56 255,994	4,56 255,994	4,56 255,994	4,56 255,994	4,56 255,994	4,56 255,994	4,56 255,994	4,56 255,994	4,56 255,994	4,56 255,994	4,56 255,994



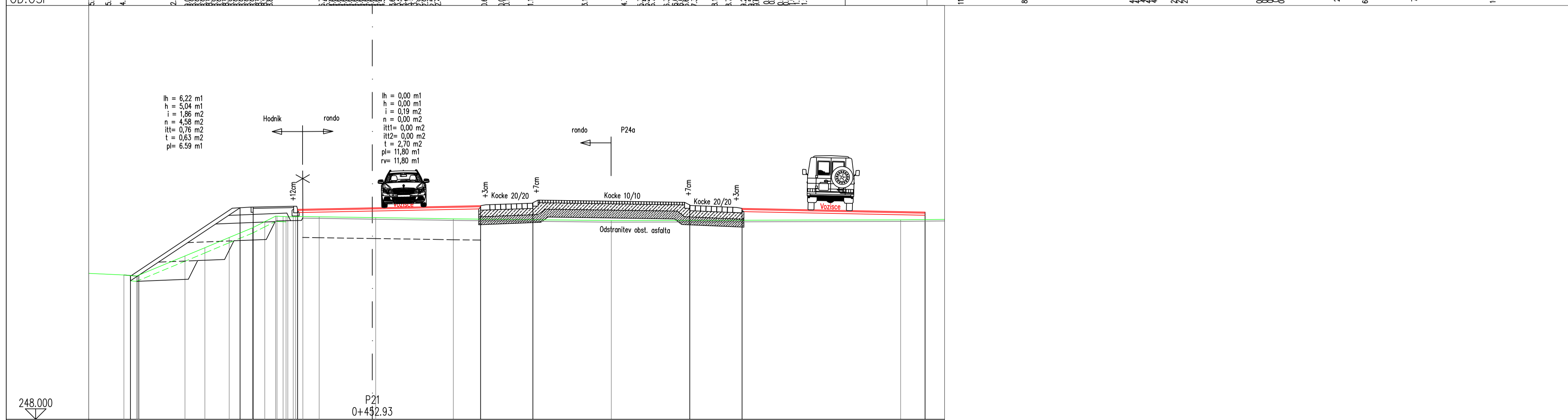
CESTISCE	OD.OSI	9,26 255,486	6,28 255,803	5,27 255,974	4,74 255,994	4,56 255,994	4,56 255,994	4,56 255,994	4,56 255,994	4,56 255,994	4,56 255,994	4,56 255,994	4,56 255,994	4,56 255,994	4,56 255,994	4,56 255,994	4,56 255,994	4,56 255,994	4,56 255,994	4,56 255,994
TEREN	OD.OSI	10,78 253,593	8,26 253,658	5,27 253,974	4,74 255,994	4,56 255,994	4,56 255,994	4,56 255,994	4,56 255,994	4,56 255,994	4,56 255,994	4,56 255,994	4,56 255,994	4,56 255,994	4,56 255,994	4,56 255,994	4,56 255,994	4,56 255,994	4,56 255,994	4,56 255,994



CESTISCE	OD.OSI	5,72 253,667	5,02 253,689	4,47 253,681	2,54 253,684	2,54 253,684	2,54 253,684	2,54 253,684	2,54 253,684	2,54 253,684	2,54 253,684	2,54 253,684	2,54 253,684	2,54 253,684	2,54 253,684	2,54 253,684	2,54 253,684	2,54 253,684	2,54 253,684	2,54 253,684
TEREN	OD.OSI	10,78 253,593	8,26 253,658	5,27 253,974	4,74 255,994	4,56 255,994	4,56 255,994	4,56 255,994	4,56 255,994	4,56 255,994	4,56 255,994	4,56 255,994	4,56 255,994	4,56 255,994	4,56 255,994	4,56 255,994	4,56 255,994	4,56 255,994	4,56 255,994	4,56 255,994



CESTISCE	OD.OSI	11,40 253,632	8,93 253,468	5,10 253,880	4,80 255,900	4,56 255,994	4,56 255,994	4,56 255,994	4,56 255,994	4,56 255,994	4,56 255,994	4,56 255,994	4,56 255,994	4,56 255,994	4,56 255,994	4,56 255,994	4,56 255,994	4,56 255,994	4,56 255,994	4,56 255,994
TEREN	OD.OSI	10,78 253,593	8,26 253,658	5,27 253,974	4,74 255,994	4,56 255,994	4,56 255,994	4,56 255,994	4,56 255,994	4,56 255,994	4,56 255,994	4,56 255,994	4,56 255,994	4,56 255,994	4,56 255,994	4,56 255,994	4,56 255,994	4,56 255,994	4,56 255,994	4,56 255,994



CESTISCE	OD.OSI	9,68 253,578	8,24 253,493	7,16 254,240	6,40 254,557	5,47 254,947	5,07 256,086	4,57 256,108	2,54 256,142	2,54 256,142	2,54 256,142	2,54 256,142	2,54 256,142	2,54 256,142	2,54 256,142	2,54 256,142	2,54 256,142	2,54 256,142	2,54 256,142	2,54 256,142
TEREN	OD.OSI	10,78 253,593	8,26 253,658	5,27 253,974	4,74 255,994	4,56 255,994	4,56 255,994	4,56 255,994	4,56 255,994	4,56 255,994	4,56 255,994	4,56 255,994	4,56 255,994	4,56 255,994	4,56 255,994	4,56 255,994	4,56 255,994	4,56 255,994	4,56 255,994	4,56 255,994

sprememba		apis spremembe		datum	
naročnik: Občina Pesnica Pesnica pri Mariboru 43a 2111 Pesnica pri Mariboru					
projekat: IZN št. nošte: 615-CES vrsta nošte: 2 Načrt s področja gradbeništva 21 Načrt ceste					
objekat: Ureditev pločnika v industrijski coni Pesnice vrsta projekta: IZN št. projekta: 615 datum: oktober 2019					
ime in priimek:		id. številka:		osebno/ nazov risarja:	
vodja projekta: Miroj Ročenovič udig		G-0116		PREČNI PROFILI OS 0	
vodja nošte: David Slodovič udig		G-3793		P19-P23	
sodelavec projekta: David Slodovič udig		G-3793		merilo: 1:100	
št. odseka:		arh. št.:		št. lista: 37	
007.2105		G.132.1.2			
Več pravic pridržano. Projektna dokumentacija je last podjetja BPI d.o.o., ki je tudi nosilec vseh pravic. Brez pisan odobrenja podjetja ni dovoljena uporaba ali razmnoževanje dokumentacije niti v delni niti v celni obliki.					