





sprememba		opis spremembe		datum	
naročnik:		 Občina Pesnica Pesnica pri Mariboru 43a 2211 Pesnica pri Mariboru		cesta/lokacija: LC 310101 Pesnica - Sp. Dobrenje in LC 310111 Strelišče - Auguštin	
projekant:				odsek: LC 310101 od km 0,101 do km 0,481 LC 310111 od km 0,000 do km 0,846	
projektna št.:		007.2105		objekt: Ureditev pločnika v industrijski coni Pesnice	
vrsta projekta:		IZN		št. projekta: 615	
št. načrta:		615-CES		datum: oktober 2019	
vrsta načrta:		2 Načrti s področja gradbeništva 2/1 Načrt ceste			
vođa projekta:		Milivoj Ročenič udig		id. številka: G-0116	
vođa načrta:		David Sladovič udig		id. številka: G-3793	
sodolovca projekta:		David Sladovič udig		id. številka: G-3793	
št. odseka:		07.2105		id. številka: G.132.2.1	
marč:		1:100		št. listov: 38	
prostor za črtno kodo:					
Vse pravice pridržane. Projektna dokumentacija je last podjetja BPI d.o.o., ki je tudi nosilec avtorskih pravic. Brez pisne odobritve podjetja ni dovoljena uporaba ali razmnoževanje dokumentacije niti v delni niti v kakršni koli drugi obliki.					




sprememba		apis spremembe		datum	
naročnik: Občina Pesnica Pesnica pri Mariboru 43a 2211 Pesnica pri Mariboru					
projekat: Milivoj Ročenovič udig David Slodovič udig					
projekat: LC 310101 Pesnica - Sp. Dobrenje in LC 310111 Strelišče - Avgustin					
odsek: LC 310101 od km 0,101 do km 0,481 LC 310111 od km 0,000 do km 0,846					
objekt: Ureditev pločnika v industrijski coni Pesnice					
vrsta projekta: IZN		št. projekta: 615			
št. načrta: 615-CES		datum: oktober 2019			
vrsta načrta: 2 Načrti s področja gradbeništva 21 Načrt ceste					
ime in priimek: Milivoj Ročenovič udig		id. številka: G-0116		osebno/ nazov risar: PREČNI PROFILI OS 1 P27-P35	
vrsta projekta: David Slodovič udig		G-3793		merilo: 1:100	
David Slodovič udig		G-3793		številka DN: 610 BPI	
št. odseka:		007.2105		št. lista: 39	
ozn. št.:		007.2105		prostor za vrsto kode:	
naziv objekta:		G.132.2.2			
Vse pravice pridržane. Projektna dokumentacija je last podjetja BPI d.o.o., ki je tudi nosilec avtorskih pravic. Brez pisanе odobritve podjetja ni dovoljena uporaba ali razmnoževanje dokumentacije niti v delni niti v celotni količini.					




sprememba		opis spremembe		datum	
<p>naslov:</p> <p>Občina Pesnica Pesnica pri Mariboru 43a 2211 Pesnica pri Mariboru</p> <p>cesta/kolovoz:</p> <p>LC 310101 Pesnica - Sp. Dobrenje in LC 310111 Strelišče - Avgustin</p> <p>odsek:</p> <p>LC 310101 od km 0,101 do km 0,481 LC 310111 od km 0,000 do km 0,846</p> <p>projektant:</p> <p>BPI BPI</p> <p>projektant nošter:</p> <p>David Slodovič udig</p> <p>vrsta projekta:</p> <p>IZN</p> <p>št. projekta:</p> <p>615</p> <p>št. nošter:</p> <p>615-CES</p> <p>datum:</p> <p>oktober 2019</p> <p>vrsta nošter:</p> <p>2 Načrt s področja gradbeništva 21 Načrt ceste</p>					
ime in priimek: <td colspan="2">id. številka: <td colspan="2">vsebina/ naslov risbe:</td> </td>		id. številka: <td colspan="2">vsebina/ naslov risbe:</td>		vsebina/ naslov risbe:	
vodi projekta: <td colspan="2">G-0116</td> <td colspan="2">PREČNI PROFILI OS 1</td>		G-0116		PREČNI PROFILI OS 1	
vodi nošter: <td colspan="2">G-3793</td> <td colspan="2">P36-P44</td>		G-3793		P36-P44	
sodrževalnik projekta: <td colspan="2">G-3793</td> <td colspan="2">merilo: </td>		G-3793		merilo:	
št. odseka: <td colspan="2">007.2105</td> <td colspan="2">številka DN: </td>		007.2105		številka DN:	
ozn. št.: <td colspan="2">fazna/objekt: <td colspan="2">št. lista: </td></td>		fazna/objekt: <td colspan="2">št. lista: </td>		št. lista:	
007.2105		G.132.2.3		40	
<p>prostor za vrsto koda:</p>					

Vse pravice pridržane. Projektna dokumentacija je last podjetja BPI d.o.o., ki je tudi nosilec odgovornosti. Brez pisanje odobritve podjetja ni dovoljena uporaba ali razmnoževanje dokumentacije niti v delni niti v celotni ali drugi obliki.

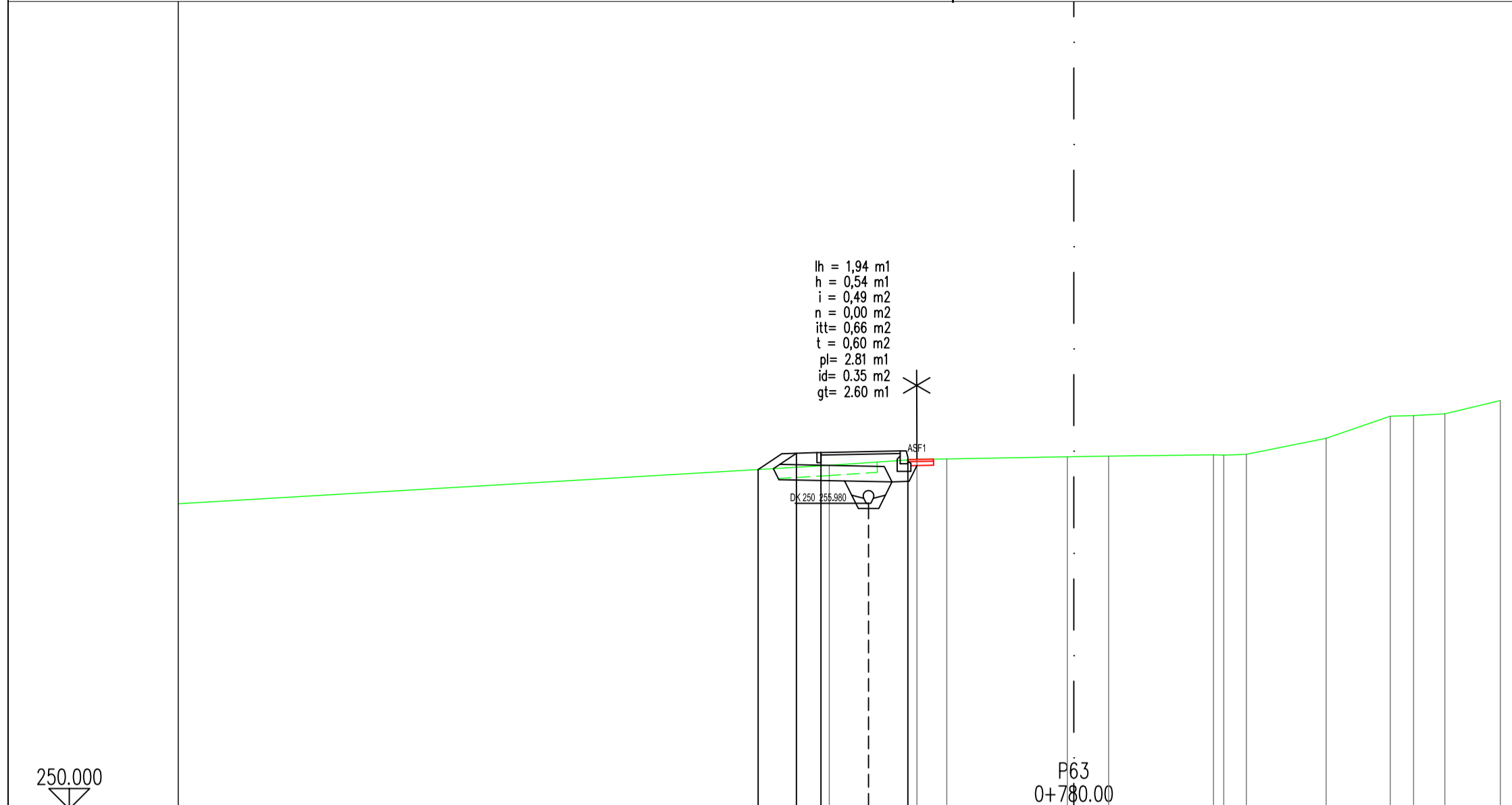


sprememba		apis spremembe		datum	
naročnik: Občina Pesnica Pesnica pri Mariboru 43a 2211 Pesnica pri Mariboru		cesta/kompozija: LC 310101 Pesnica - Sp. Dobrenje in LC 310111 Strelišče - Avguština			
projektant: BPI		objekat: Ureditve pločnika v industrijski coni Pesnice			
vodja projekta: David Slodovič udig		št. projekta: 615		št. nošča: 615-CES	
vodja nošča: David Slodovič udig		datum: oktober 2019		vrsta nošča: 2 Načrti s področja gradbeništva 21 Načrt ceste	
ime in priimek: Miloš Ročenovič udig		št. števila: G-0116		vsebina/ nazov risbe: PREČNI PROFILI OS 1 P45-P53	
vodja nošča: David Slodovič udig		št. števila: G-3793		merilo: 1:100	
št. oddelka: 007.2105		št. lista: G.132.2.1		št. lista: 41	

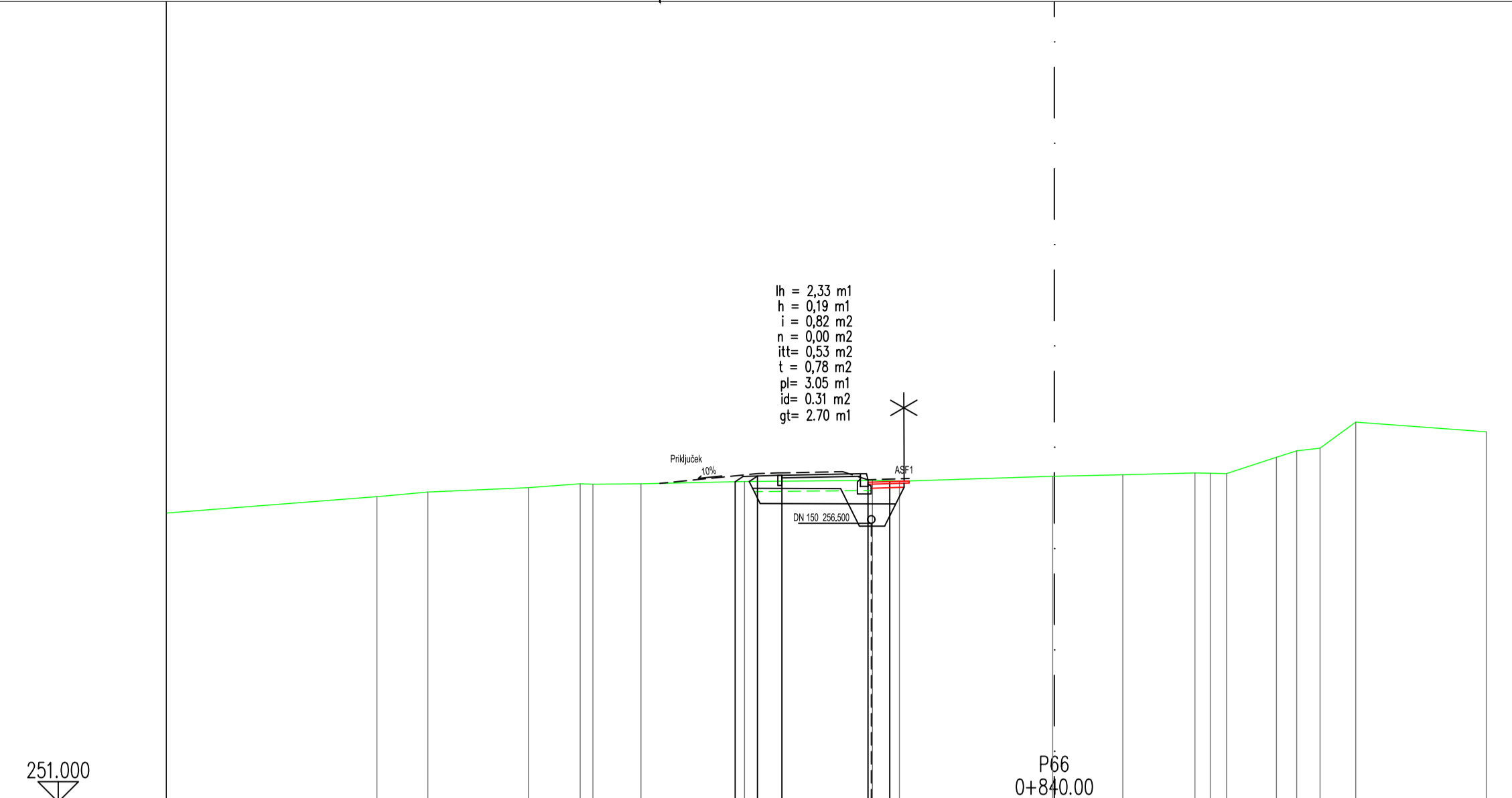
Vse pravice pridržane. Projektna dokumentacija je lasti podjetja BPI d.o.o., ki je tudi nosilec avtorskih pravic. Brez pisanе odobritve podjetja ni dovoljena uporaba ali razmnoževanje dokumentacije niti v delni niti v celotni ali drugi obliki.



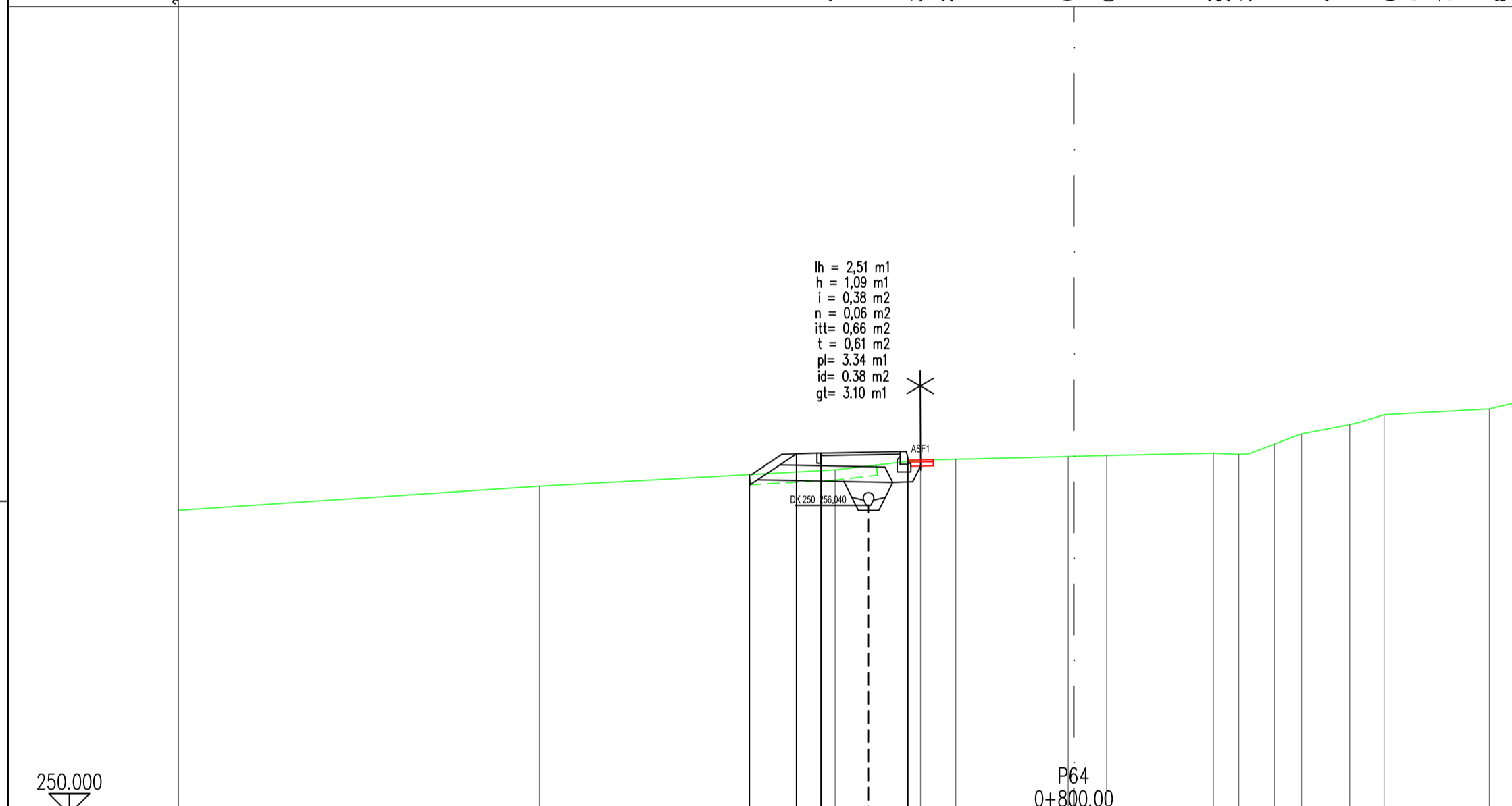
sprememba		opis spremembe		datum	
naročnik: Občina Pesnica Pesnica pri Mariboru 43a 2211 Pesnica pri Mariboru					
projekat: BPI					
projekat/lokacija: LC 310101 Pesnica - Sp. Dobrenje in LC 310111 Strelišče - Avguštin					
odsek: LC 310101 od km 0,101 do km 0,481 LC 310111 od km 0,000 do km 0,846					
objekt: Ureditve pločnika v industrijski coni Pesnice					
vrsta projekta: IZN		št. projekta: 615			
št. načrta: 615-CES		datum: oktober 2019			
vrsta načrta: 2 Načrt s področja gradbeništva 21 Načrt ceste					
ime in priimek: Miroj Ročenovič udig		id. številka: G-0116		osebno/ nazov risarja: PREČNI PROFILI OS 1	
vodi načrta: David Slodovič udig		G-3793		P54-P62	
sodelavec projekta: David Slodovič udig		G-3793		merilo: 1:100	
št. odseka:		007.2105		št. lista: 42	
ozn. št.:		007.2105		št. lista: 42	
faza/projekt:		G.132.2.5		prostor za črtno kodo:	
Vse pravice pridržane. Projektna dokumentacija je lasti podjetja BPI d.o.o., ki je tudi nosilec avtorskih pravic. Brez pisanega odobrenja podjetja ni dovoljena uporaba ali razmnoževanje dokumentacije niti v delni niti v celotni kopiji.					



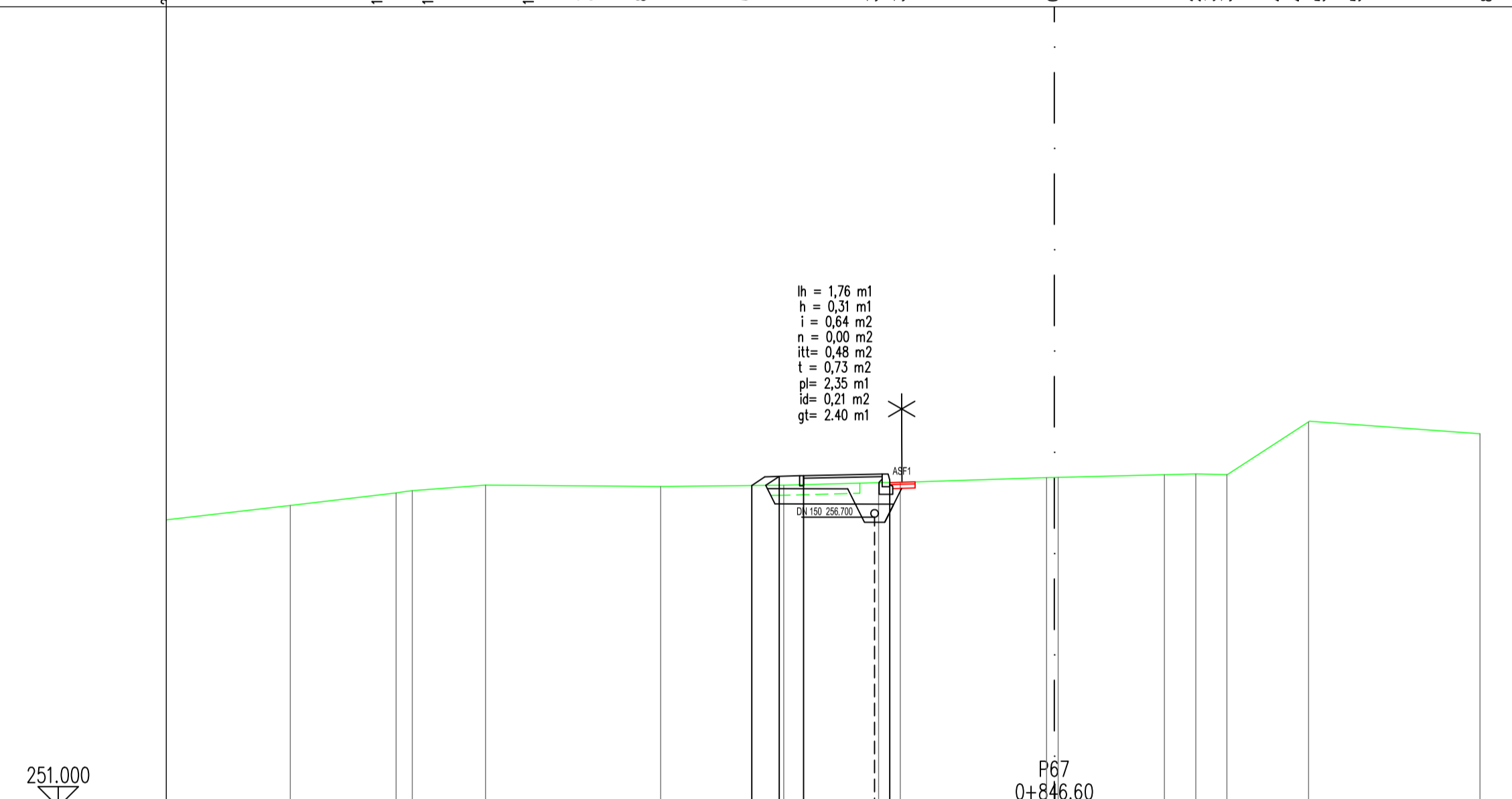
CESTISCE	6.180 256.641	5.450 256.952	4.950 256.972	3.250 257.008	2.488 256.949	0.128 256.892	0.882 256.903	2.734 257.061	3.229 257.038	4.638 257.253	6.194 257.684	6.651 257.697	7.263 257.730	8.346 257.992
OD.OSI														
TEREN	4.789 256.723			3.072 256.839				2.734 257.061	3.377 257.040					
OD.OSI														



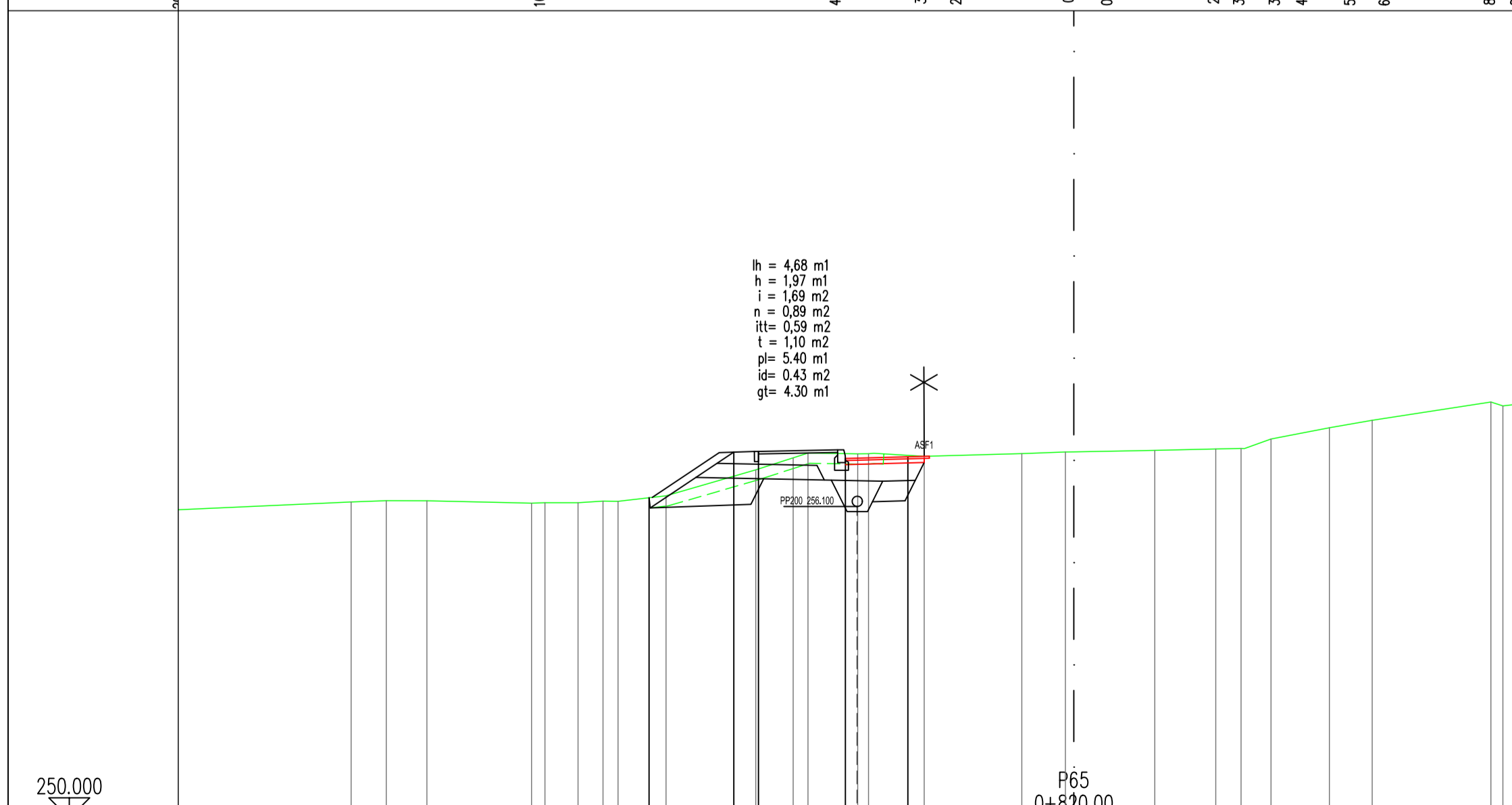
CESTISCE	6.302 257.319	5.679 257.424	5.379 257.444	3.250 257.512	3.671 257.346	3.060 257.334	0.003 257.427	1.351 257.457	2.777 257.492	3.407 257.496	4.386 257.801	4.784 257.808	5.247 257.992	5.950 258.495	8.268 258.306
OD.OSI															
TEREN	13.376 257.024			11.379 257.116	10.386 257.203	9.361 257.278	9.110 257.279	6.162 257.279	6.117 257.320	5.879 257.424	5.379 257.444	3.993 257.346	3.060 257.334	0.003 257.427	1.351 257.457
OD.OSI															



CESTISCE	6.353 256.641	5.450 256.040	4.950 257.060	3.250 257.074	3.001 256.926	2.372 256.941	0.111 256.995	0.643 257.015	2.731 257.061	3.229 257.038	3.925 257.238	4.460 257.438	5.400 257.619	6.074 257.614	8.134 257.927	8.655 258.052
OD.OSI																
TEREN	10.461 256.415			4.674 256.734					2.731 257.061	3.229 257.038						
OD.OSI																



CESTISCE	5.973 257.346	5.400 257.517	4.950 257.537	3.250 257.601	3.471 257.405	3.042 257.409	0.053 257.506	2.172 257.558	2.792 257.573	3.407 257.590	5.020 258.002				
OD.OSI															
TEREN	15.084 256.951	12.996 257.198	12.677 257.243	11.232 257.354	7.772 257.326	5.343 257.359	3.471 257.405	3.042 257.409	0.053 257.506	2.172 257.558	2.792 257.573	3.407 257.590	5.020 258.002	8.403 258.357	
OD.OSI															



CESTISCE	8.377 256.270	6.674 257.155	6.174 257.175	4.474 257.039	4.081 257.071	3.250 257.072	2.930 257.081	1.020 257.133	0.165 257.165	1.596 257.196	2.777 257.225	3.273 257.236	3.980 257.470	5.003 257.640	5.842 257.786	8.665 258.143	8.901 258.093	8.366 258.172
OD.OSI																		
TEREN	14.149 256.189	13.463 256.213	12.666 256.210	10.317 256.172	10.355 256.172	9.709 256.173	9.271 256.204	8.294 256.230	7.985 256.308	6.628 256.816	6.174 257.175	5.495 257.052	5.205 257.145	4.081 257.071	3.250 257.072	1.020 257.133	0.165 257.165	1.596 257.196
OD.OSI																		

sprememba	apis spremembe	datum
-----------	----------------	-------

Občina Pesnica Pesnica pri Mariboru 43a 2211 Pesnica pri Mariboru		cesta/kolovoz: LC 310101 Pesnica - Sp. Dobrenje in LC 310111 Strelišče - Avguštin	
projektant: BPI BPI		projektant na terenu: BPI BPI	
vodja projekta: Milivoj Ročenovič udig		id. številka: G-0116	
vodja na terenu: David Slodovič udig		G-3793	
sodobni projektant: David Slodovič udig		G-3793	
št. odseka:		007.2105 G.132.2.6	
ime in priimek: Milivoj Ročenovič udig		id. številka: G-0116	
vodja projekta: David Slodovič udig		G-3793	
sodobni projektant: David Slodovič udig		G-3793	
št. odseka:		007.2105 G.132.2.6	
ime in priimek: Milivoj Ročenovič udig		id. številka: G-0116	
vodja projekta: David Slodovič udig		G-3793	
sodobni projektant: David Slodovič udig		G-3793	
št. odseka:		007.2105 G.132.2.6	
ime in priimek: Milivoj Ročenovič udig		id. številka: G-0116	
vodja projekta: David Slodovič udig		G-3793	
sodobni projektant: David Slodovič udig		G-3793	
št. odseka:		007.2105 G.132.2.6	
ime in priimek: Milivoj Ročenovič udig		id. številka: G-0116	
vodja projekta: David Slodovič udig		G-3793	
sodobni projektant: David Slodovič udig		G-3793	
št. odseka:		007.2105 G.132.2.6	