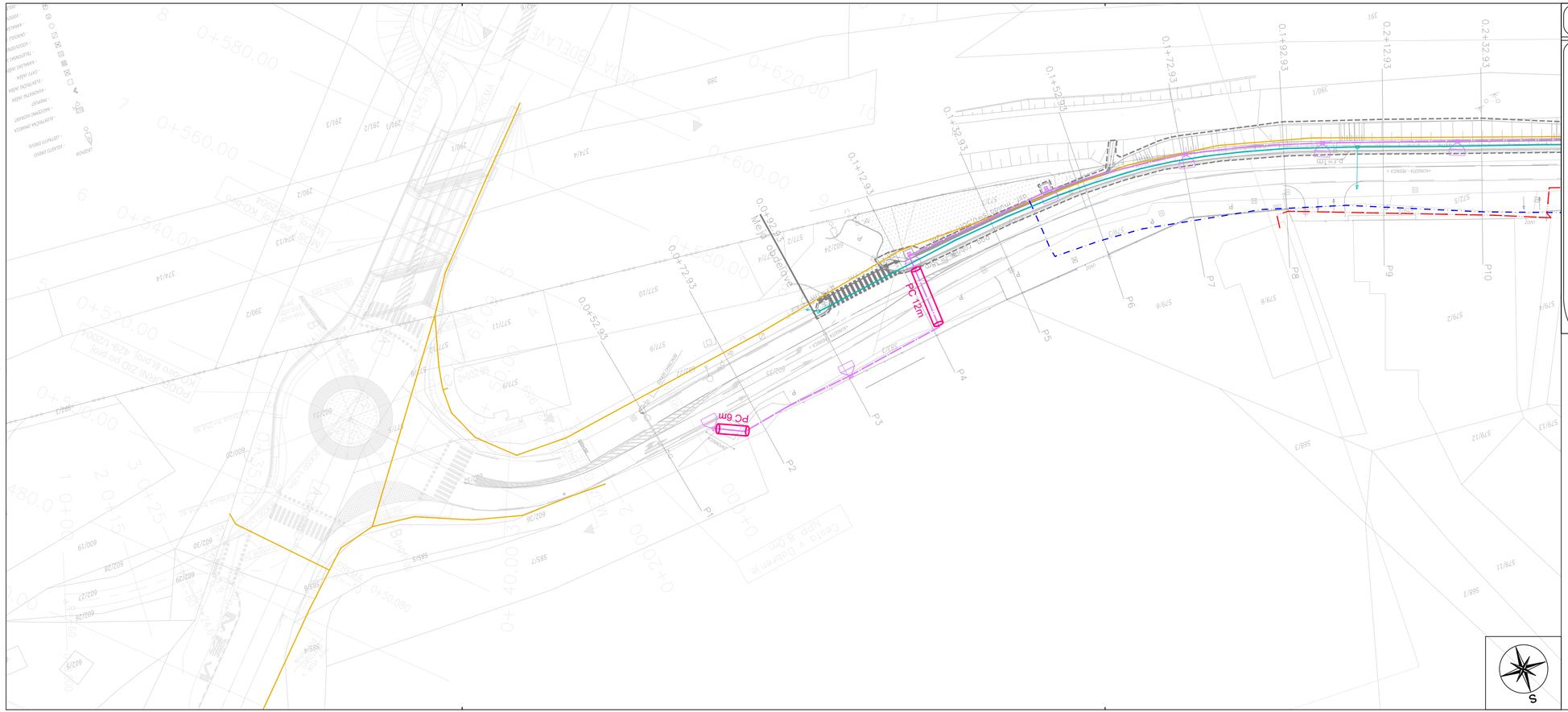

A=0.25 m²

LEGENDA KOMUNALNIH VODOV

OBSTOJEČE		NOVO
	kanalizacija (fekalna)	
	kanalizacija (meteorna)	DK
vodomerni jašek	vodovod	vodomerni jašek
ukinitev voda	elektrika nizka napetost (podzemni vod)	
	elektrika nizka napetost (nadzemni vod)	
	elektrika srednja napetost (nadzemni vod)	
ukinitev voda	elektrika srednja napetost (podzemni vod)	
	elektrika visoka napetost (nadzemni vod)	
	elektrika cestna razsvetljava (podzemni vod)	
	elektrika cestna razsvetljava (nadzemni vod)	
	telekomunikacijski vod (podzemni vod)	
	telekomunikacijski vod (kanalizacija)	
	telekomunikacijski vod (zračni vod)	
KKS	KKS	KKS
	plinovod (podzemni vod)	
	semaforizacija	
	optični kabel	
	toplovod	
	zaščita voda	

spremembe	opis spremembe	datum

naročnik:

Občina Pesnica
Pesnica pri Mariboru 43a
2211 Pesnica pri Mariboru

projektant:

projektant načrta:

cesta/lokacija:
LC 310101 Pesnica - Sp. Dobrenje in LC 310111 Strelišče - Auguštin

odsek:
LC 310101 od km 0,101 do km 0,481
LC 310111 od km 0,000 do km 0,846

objekt:
Ureditev pločnika v indrustrijski coni Pesnice

vrsta projekta:	IZN	št. projekta:	615
št. načrta:	615-CES	datum:	oktober 2019

vrsta načrta: 2 Načrti s področja gradbeništva
2/1 Načrt ceste

	ime in priimek	id. številka
vodja projekta:	Milivoj Ročenovič udig	G-0116
vodja načrta:	David Sladovič udig	G-3793
sodelavec projekta:	Žiga Bauman dig (UN)	

vsebina/ naslov risbe:

SITUACIJA KOMUNALNIH VODOV

merilo:	1:500	številka DN:	610 BPI	št. lista:	12

št. odseka:	arh. št.:	faza/objekt:	šifra risbe:
		007.2105	G.104.1

prostor za črtno kodo:

Vse pravice pridržane. Projektna dokumentacija je last podjetja BPI d.o.o., ki je tudi nosilec avtorskih pravic. Brez plane odobritve podjetja ni dovoljena uporaba ali razmnoževanje dokumentacije niti v delni niti v kakršni koli drugi obliki.

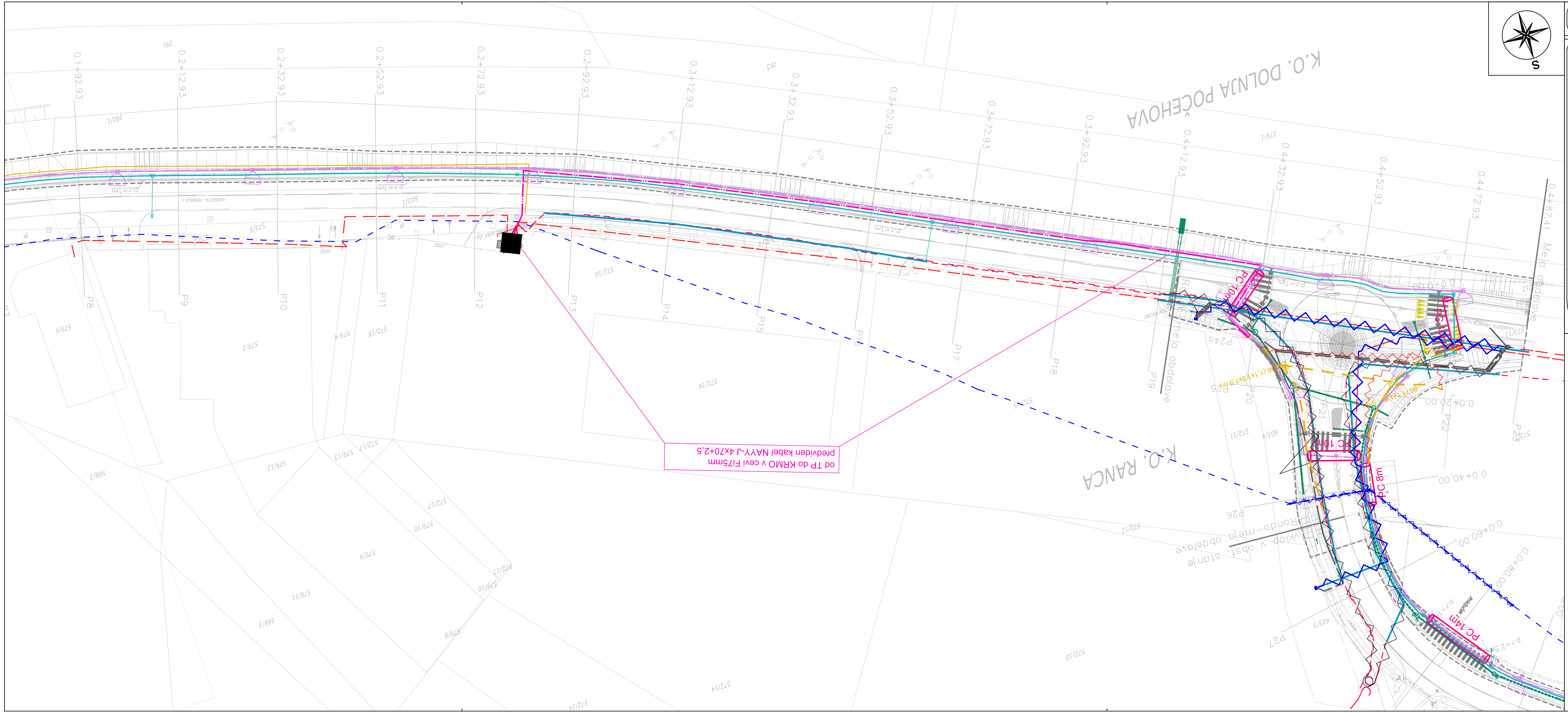

LEGENDA KOMUNALNIH VODOV

OBSTOJEČE		NOVO
vodomerni jašek	vodovod	vodomerni jašek
	kanalizacija (fekalna)	
	kanalizacija (meteorna)	DK
ukinitev voda	elektrika nizka napetost (podzemni vod)	
	elektrika nizka napetost (nadzemni vod)	
	elektrika srednja napetost (nadzemni vod)	
ukinitev voda	elektrika srednja napetost (podzemni vod)	
	elektrika visoka napetost (nadzemni vod)	
	elektrika cestna razsvetljava (podzemni vod)	
	elektrika cestna razsvetljava (nadzemni vod)	
	telekomunikacijski vod (podzemni vod)	
	telekomunikacijski vod (kanalizacija)	
	telekomunikacijski vod (zračni vod)	
KKS	KKS	KKS
	plinovod (podzemni vod)	
	semaforizacija	
	optični kabel	
	toplovod	
	zaščita voda	

sprememba	opis spremembe	datum

naročnik: Občina Pesnica, Pesnica pri Mariboru 43a, 2211 Pesnica pri Mariboru		cesta/lokacija: LC 310101 Pesnica - Sp. Dobrenje in LC 310111 Strelišče - Auguštin	
		odsek: LC 310101 od km 0,101 do km 0,481; LC 310111 od km 0,000 do km 0,846	
projektant: BPI	projektant načrta: BPI	objekt: Ureditev pločnika v indrustrijski coni Pesnice	
		vrsta projekta: IZN	št. projekta: 615
		št. načrta: 615-CES	datum: oktober 2019
		vrsta načrta: 2 Načrti s področja gradbeništva, 2/1 Načrt ceste	

	ime in priimek	id. številka
vodja projekta:	Milivoj Ročenovič udig	G–0116
vodja načrta:	David Sladovič udig	G–3793
sodelavec projekta:	Žiga Bauman dig (UN)	

vsebina/ naslov risbe: SITUACIJA KOMUNALNIH VODOV

merilo:	številka DN:	št. lista:
1:500	610 BPI	13

št. odseka:	arh. št.:	faza/objekt:	šifra risbe:	prostor za črtno kodo:
		007.2105	G.104.2	

Vse pravice pridržane. Projektna dokumentacija je last podjetja BPI d.o.o., ki je tudi nosilec avtorskih pravic. Brez pisne odobritve podjetja ni dovoljena uporaba ali razmnoževanje dokumentacije niti v delni niti v kakršni koli drugi obliki.

A=0.25 m²

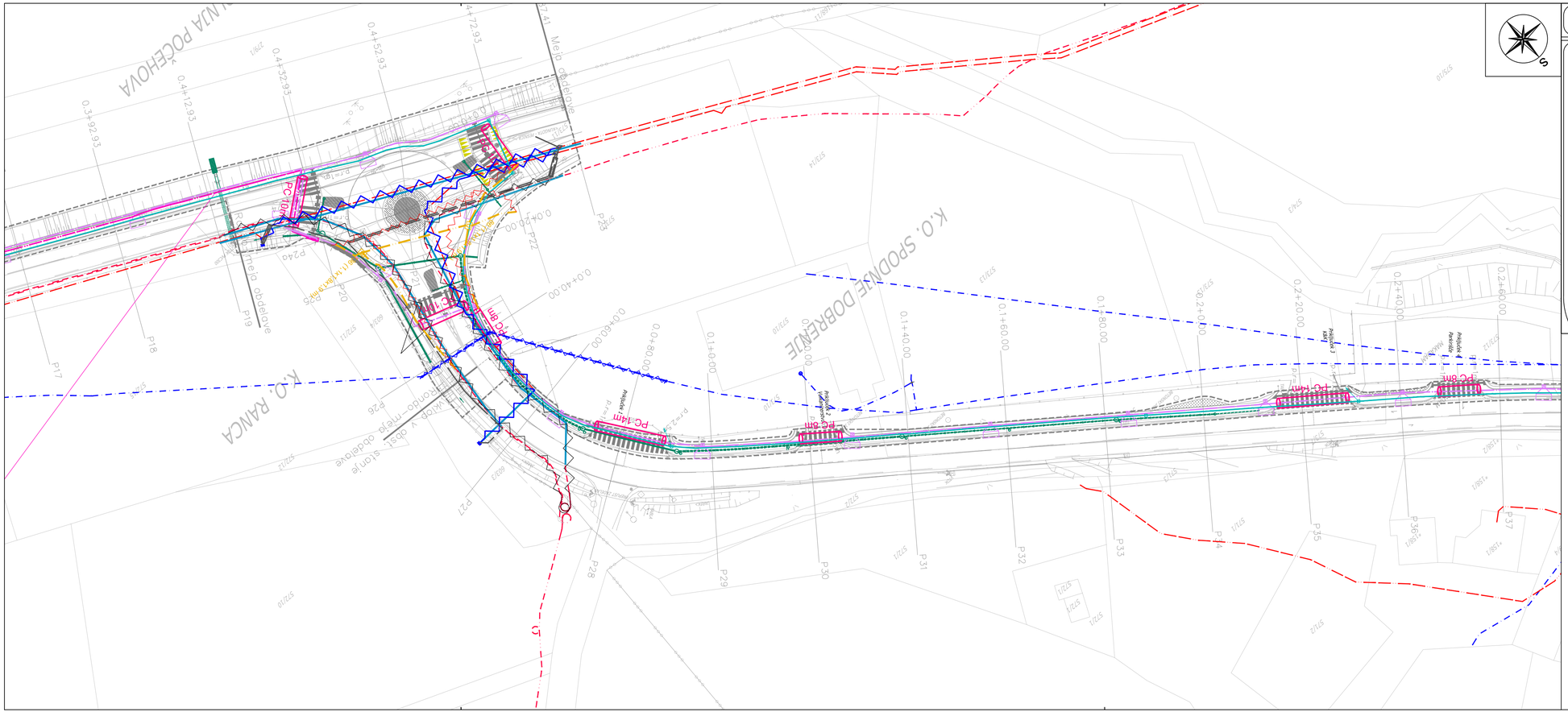
K.O. SPODNJE DOBRENJE
K.O. RAVCA
Meja obdelave
Ureditev pločnika v industrijski coni Pesnica
PC 10m
PC 14m
PC 6m
PC 7m
PC 8m
PC 9m
Priključek 1
Priključek 2
Priključek 3
Priključek 4
Priključek 5
Priključek 6
Priključek 7
Priključek 8
Priključek 9
Priključek 10
Priključek 11
Priključek 12
Priključek 13
Priključek 14
Priključek 15
Priključek 16
Priključek 17
Priključek 18
Priključek 19
Priključek 20
Priključek 21
Priključek 22
Priključek 23
Priključek 24
Priključek 25
Priključek 26
Priključek 27
Priključek 28
Priključek 29
Priključek 30
Priključek 31
Priključek 32
Priključek 33
Priključek 34
Priključek 35
Priključek 36
Priključek 37
Priključek 38
Priključek 39
Priključek 40
Priključek 41
Priključek 42
Priključek 43
Priključek 44
Priključek 45
Priključek 46
Priključek 47
Priključek 48
Priključek 49
Priključek 50
Priključek 51
Priključek 52
Priključek 53
Priključek 54
Priključek 55
Priključek 56
Priključek 57
Priključek 58
Priključek 59
Priključek 60
Priključek 61
Priključek 62
Priključek 63
Priključek 64
Priključek 65
Priključek 66
Priključek 67
Priključek 68
Priključek 69
Priključek 70
Priključek 71
Priključek 72
Priključek 73
Priključek 74
Priključek 75
Priključek 76
Priključek 77
Priključek 78
Priključek 79
Priključek 80
Priključek 81
Priključek 82
Priključek 83
Priključek 84
Priključek 85
Priključek 86
Priključek 87
Priključek 88
Priključek 89
Priključek 90
Priključek 91
Priključek 92
Priključek 93
Priključek 94
Priključek 95
Priključek 96
Priključek 97
Priključek 98
Priključek 99
Priključek 100
Priključek 101
Priključek 102
Priključek 103
Priključek 104
Priključek 105
Priključek 106
Priključek 107
Priključek 108
Priključek 109
Priključek 110
Priključek 111
Priključek 112
Priključek 113
Priključek 114
Priključek 115
Priključek 116
Priključek 117
Priključek 118
Priključek 119
Priključek 120
Priključek 121
Priključek 122
Priključek 123
Priključek 124
Priključek 125
Priključek 126
Priključek 127
Priključek 128
Priključek 129
Priključek 130
Priključek 131
Priključek 132
Priključek 133
Priključek 134
Priključek 135
Priključek 136
Priključek 137
Priključek 138
Priključek 139
Priključek 140
Priključek 141
Priključek 142
Priključek 143
Priključek 144
Priključek 145
Priključek 146
Priključek 147
Priključek 148
Priključek 149
Priključek 150
Priključek 151
Priključek 152
Priključek 153
Priključek 154
Priključek 155
Priključek 156
Priključek 157
Priključek 158
Priključek 159
Priključek 160
Priključek 161
Priključek 162
Priključek 163
Priključek 164
Priključek 165
Priključek 166
Priključek 167
Priključek 168
Priključek 169
Priključek 170
Priključek 171
Priključek 172
Priključek 173
Priključek 174
Priključek 175
Priključek 176
Priključek 177
Priključek 178
Priključek 179
Priključek 180
Priključek 181
Priključek 182
Priključek 183
Priključek 184
Priključek 185
Priključek 186
Priključek 187
Priključek 188
Priključek 189
Priključek 190
Priključek 191
Priključek 192
Priključek 193
Priključek 194
Priključek 195
Priključek 196
Priključek 197
Priključek 198
Priključek 199
Priključek 200
Priključek 201
Priključek 202
Priključek 203
Priključek 204
Priključek 205
Priključek 206
Priključek 207
Priključek 208
Priključek 209
Priključek 210
Priključek 211
Priključek 212
Priključek 213
Priključek 214
Priključek 215
Priključek 216
Priključek 217
Priključek 218
Priključek 219
Priključek 220
Priključek 221
Priključek 222
Priključek 223
Priključek 224
Priključek 225
Priključek 226
Priključek 227
Priključek 228
Priključek 229
Priključek 230
Priključek 231
Priključek 232
Priključek 233
Priključek 234
Priključek 235
Priključek 236
Priključek 237
Priključek 238
Priključek 239
Priključek 240
Priključek 241
Priključek 242
Priključek 243
Priključek 244
Priključek 245
Priključek 246
Priključek 247
Priključek 248
Priključek 249
Priključek 250
Priključek 251
Priključek 252
Priključek 253
Priključek 254
Priključek 255
Priključek 256
Priključek 257
Priključek 258
Priključek 259
Priključek 260
Priključek 261
Priključek 262
Priključek 263
Priključek 264
Priključek 265
Priključek 266
Priključek 267
Priključek 268
Priključek 269
Priključek 270
Priključek 271
Priključek 272
Priključek 273
Priključek 274
Priključek 275
Priključek 276
Priključek 277
Priključek 278
Priključek 279
Priključek 280
Priključek 281
Priključek 282
Priključek 283
Priključek 284
Priključek 285
Priključek 286
Priključek 287
Priključek 288
Priključek 289
Priključek 290
Priključek 291
Priključek 292
Priključek 293
Priključek 294
Priključek 295
Priključek 296
Priključek 297
Priključek 298
Priključek 299
Priključek 300
Priključek 301
Priključek 302
Priključek 303
Priključek 304
Priključek 305
Priključek 306
Priključek 307
Priključek 308
Priključek 309
Priključek 310
Priključek 311
Priključek 312
Priključek 313
Priključek 314
Priključek 315
Priključek 316
Priključek 317
Priključek 318
Priključek 319
Priključek 320
Priključek 321
Priključek 322
Priključek 323
Priključek 324
Priključek 325
Priključek 326
Priključek 327
Priključek 328
Priključek 329
Priključek 330
Priključek 331
Priključek 332
Priključek 333
Priključek 334
Priključek 335
Priključek 336
Priključek 337
Priključek 338
Priključek 339
Priključek 340
Priključek 341
Priključek 342
Priključek 343
Priключek 344
Priключek 345
Priключek 346
Priключek 347
Priключek 348
Priключek 349
Priключek 350
Priключek 351
Priключek 352
Priключek 353
Priключek 354
Priключek 355
Priключek 356
Priключek 357
Priключek 358
Priключek 359
Priключek 360
Priключek 361
Priключek 362
Priключek

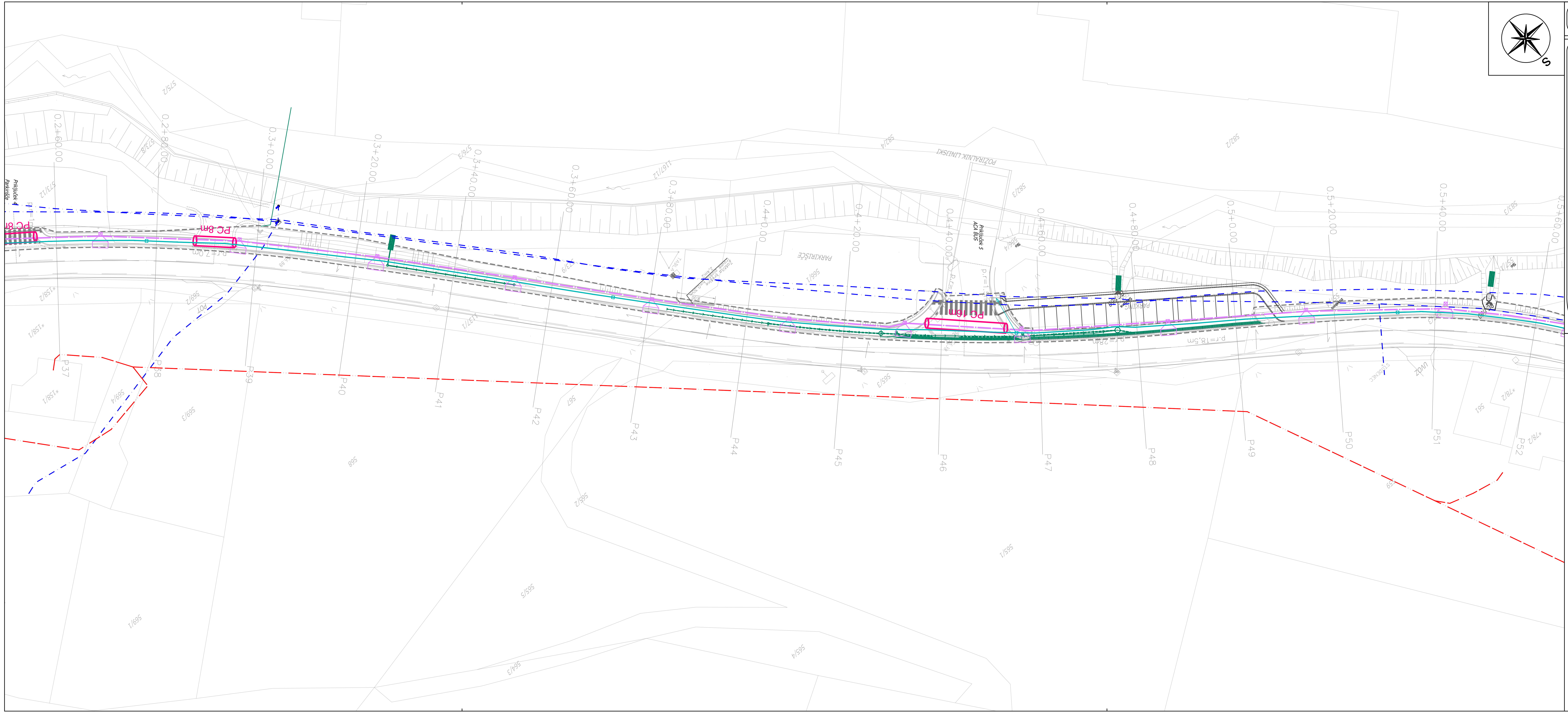

A=0.25 m²

LEGENDA KOMUNALNIH VODOV

OBSTOJEČE		NOVO
	kanalizacija (fekalna)	
	kanalizacija (meteorna)	DK
vodomerni jašek	vodovod	vodomerni jašek
ukinitev voda	elektrika nizka napetost (podzemni vod)	
	elektrika nizka napetost (nadzemni vod)	
	elektrika srednja napetost (nadzemni vod)	
ukinitev voda	elektrika srednja napetost (podzemni vod)	
	elektrika visoka napetost (nadzemni vod)	
	elektrika cestna razsvetljava (podzemni vod)	
	elektrika cestna razsvetljava (nadzemni vod)	
	telekomunikacijski vod (podzemni vod)	
	telekomunikacijski vod (kanalizacija)	
	telekomunikacijski vod (zračni vod)	
KKS KKS KKS KKS KKS	KKS	KKS KKS KKS KKS KKS
	plinovod (podzemni vod)	
	semaforizacija	
	optični kabel	
	toplovod	
	zaščita voda	

sprememba	opis spremembe	datum

naročnik: Občina Pesnica, Pesnica pri Mariboru 43a, 2211 Pesnica pri Mariboru		cesta/lokacija: **LC 310101 Pesnica - Sp. Dobrenje in LC 310111 Strelišče - Auguštin**	
		odsek: **LC 310101 od km 0,101 do km 0,481** **LC 310111 od km 0,000 do km 0,846**	
projektant: BPI	projektant načrta: BPI	objekt: **Ureditev pločnika v indrustrijski coni Pesnice**	
		vrsta projekta: **IZN**	št. projekta: **615**
		št. načrta: **615-CES**	datum: **oktober 2019**
		vrsta načrta: 2 Načrti s področja gradbeništva 2/1 Načrt ceste	

	ime in priimek	id. številka
vodja projekta:	Milivoj Ročenovič udig	G–0116
vodja načrta:	David Sladovič udig	G–3793
sodelavec projekta:	Žiga Bauman dig (UN)	

vsebina/ naslov risbe: SITUACIJA KOMUNALNIH VODOV

merilo:	številka DN:	št. lista:
1:500	**610 BPI**	15

št. odseka:	arh. št.:	faza/objekt:	šifra risbe:	prostor za črtno kodo:
		007.2105	G.104.4	

Vse pravice pridržane. Projektna dokumentacija je last podjetja BPI d.o.o., ki je tudi nosilec avtorskih pravic. Brez pisne odobritve podjetja ni dovoljena uporaba ali razmnoževanje dokumentacije niti v delni niti v kakršni koli drugi obliki.

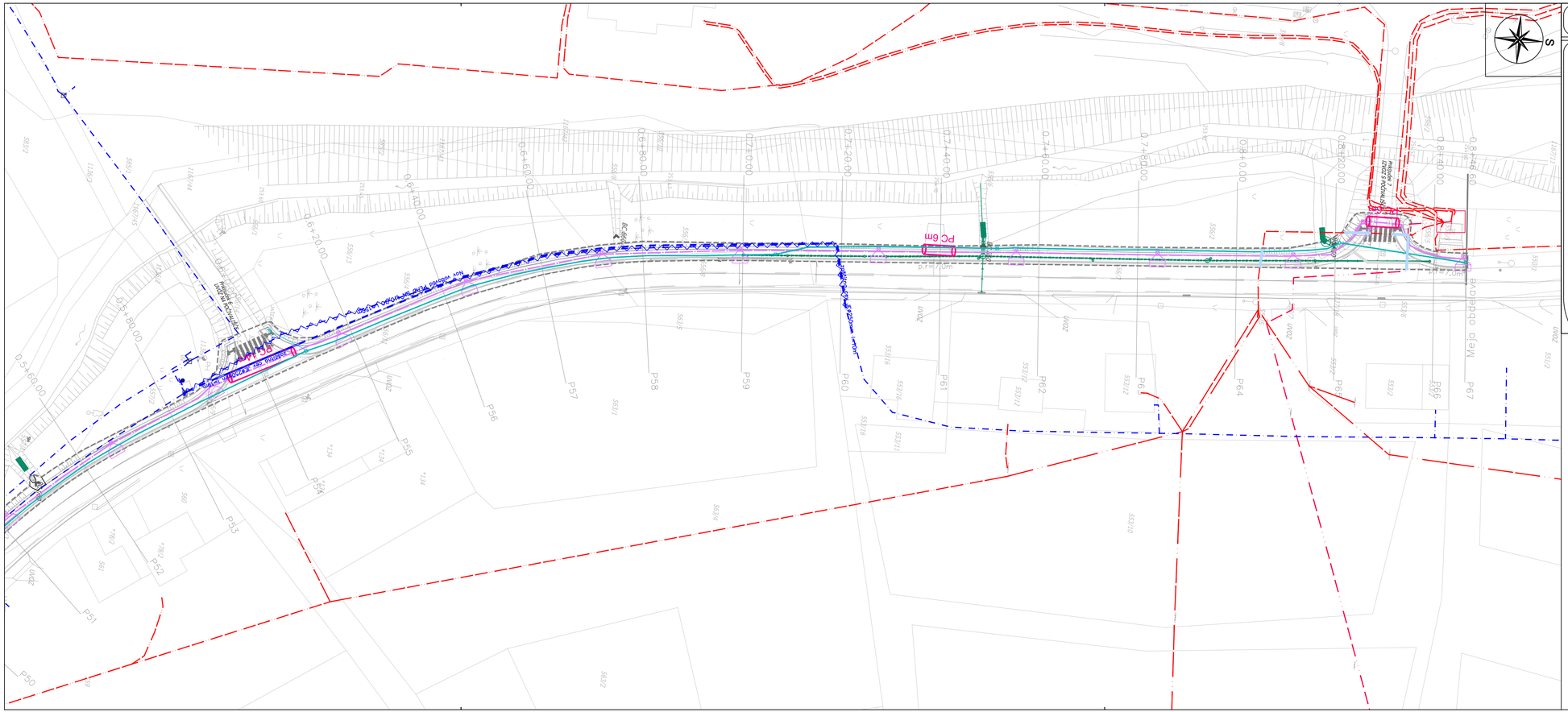
S
PC 0m
P56
P57
P58
P59
P60
P61
P62
P63
P64
P65
P66
P67
P51
P52
P53
P54
P55
Meji odcepovod
0+560.00
0+580.00
0+600.00
0+620.00
0+640.00
0+660.00
0+680.00
0+700.00
0+720.00
0+740.00
0+760.00
0+780.00
0+800.00
0+820.00
0+840.00
0+860.00
0+880.00
0+900.00
0+920.00
0+940.00
0+960.00
0+980.00
1+000.00
1+020.00
1+040.00
1+060.00
1+080.00
1+100.00
1+120.00
1+140.00
1+160.00
1+180.00
1+200.00
1+220.00
1+240.00
1+260.00
1+280.00
1+300.00
1+320.00
1+340.00